










**SIGNATUR**

-  Områdeafgrænsning med delområder
-  Åbne arealer med græsbevoksning
-  Træbevoksning med delvis fugtig bund (poppel, ahorn, el)
-  Mørk, tæt og kratagtig bevoksning (fyr, brombær, pil)
-  Delvis åben bevoksning (birk, pil og ask)
-  Mulige stier ved knusning af beplantning
-  Eksisterende stier
-  Mulige aktivitetsløzommer
-  Grøft



N LANDSKABSPLAN  
 Gl. Varde Sommerland Sag. 1106116  
 se beskrivelse Dok nr 1106117

0 10 20 40 60 80 Meters  
 Juni 2012 **NATUR OG PARK**  
 Varde Kommune